

Согласовано.

Председатель комиссии по БДД администрации Шатковского муниципального района

Т.А. Крупнов



Согласовано.

Начальник ОГИБДД ОМВД России по Шатковскому району

Д.В. Каравашкин



Утверждаю

Директор МОУ «Пановская НШДС»

Р.Г. Гильмзянов



Дан директор

нет

(фамилия, имя, отчество)

(телефон)

Ответственный за организацию учебного процесса

муниципального образовательного учреждения

администрации Шатковского муниципального района

(должность)

Батова Е.А.

4-19-42

(телефон)

ПАСПОРТ

по обеспечению безопасности дорожного движения
муниципального общеобразовательного учреждения
«Пановская начальная школа - детский сад»

Ответственные работники

за мероприятия по профилактике

детского травматизма учителя начальных классов

Популина Т.В.

(должность)

(фамилия, имя, отчество)

3-8319048-1-55

(телефон)

Коллектив обучающихся: 6 чел.

Наличие уголка по БДД - 1 уголок

(если имеется, указать место размещения)

Наличие уголка по БДД

нет

(если имеется, указать место размещения)

Наличие уголка по БДД (дети) по БДД

нет

Наличие уголка в ОУ

нет

Наличие уголка

(ОУ, дошкольные образовательные и др.)

Время занятий в ОУ с 8:00 до 14:00

2019 год

Общие сведения		
Тип ОУ: общеобразовательная организация		
Юридический адрес ОУ: 607714, Нижегородская область, Шатковский район, с. Паново, ул. Советская, д. 24		
Фактический адрес ОУ: 607714, Нижегородская область, Шатковский район, с. Паново, ул. Советская, д. 24		
Руководители ОУ:		
Директор	Гильмзянов Ренат Галптыльяхатович	8(83190)48-1-55
	(фамилия, имя, отчество)	(телефон)
Зам.директора	нет	_____
	(фамилия, имя, отчество)	(телефон)
Ответственные работники ведущий специалист муниципального органа отдела образования образования администрации Шатковского муниципального района <u>Котова Е.А.</u>		
	(должность)	(фамилия, имя, отчество)
		<u>4-10-49</u>
		(телефон)
Ответственные от начальник ОГИБДД ОМВД Госавтоинспекции России по Шатковскому району <u>Каравашкин Д.В.</u>		
	(должность)	(фамилия, имя, отчество)
		<u>4-18-42</u>
		(телефон)
Ответственные работники за мероприятия по профилактике детского травматизма учитель начальных классов <u>Порунова Т.В.</u>		
	(должность)	(фамилия, имя, отчество)
		<u>8(83190)48-1-55</u>
		(телефон)
Количество обучающихся: 8 чел.		
Наличие уголка по БДД <u>1 этаж, фойе</u>		
	<i>(если имеется, указать место расположения)</i>	
Наличие класса по БДД нет		
	<i>(если имеется, указать место расположения)</i>	
Наличие автогородка (площадки) по БДД нет		
Наличие автобуса в ОУ нет		
Владелец автобуса _____		
	<i>(ОУ, муниципальное образование и др.)</i>	
Время занятий в ОУ: <u>с 8-00 до 14-00</u>		

Телефоны оперативных служб:

02 - полиция

ГИБДД – 4-18-42

МЧС – 4-10-79

ГАЗ – 04

Электросеть- 4-13-56

ЦРБ – 03

ЕДДС – 4-15-57

**План-схема района расположения МОУ,
путей движения транспортных средств и детей:**

1. Район расположения образовательной организации определяется группой жилых домов, зданий и улично-дорожной сетью с учетом остановок общественного транспорта, центром которого является непосредственно общеобразовательное учреждение;

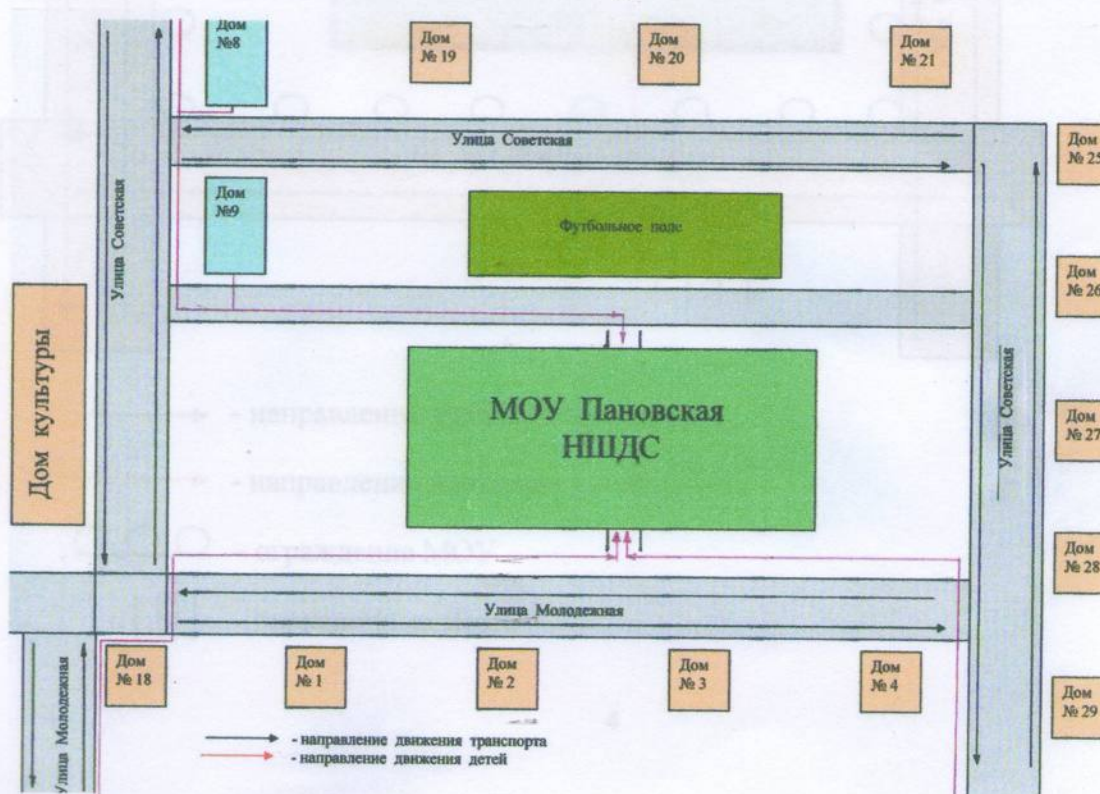
2. Территория, указанная в схеме, включает в себя:

- общеобразовательное учреждение;
- жилые дома, в которых проживает большая часть детей данного общеобразовательного учреждения;
- автомобильные дороги и тротуары;

3. На схеме обозначены:

- расположение жилых домов, зданий и сооружений;
- сеть автомобильных дорог;
- пути движения транспортных средств;
- пути движения детей в/из общеобразовательного учреждения;
- уличные пешеходные переходы;
- названия улиц и нумерация домов.

Схема необходима для общего представления о районе расположения ОУ. Для изучения безопасности движения детей на схеме обозначены наиболее частые пути движения обучающихся от дома к МОУ и обратно.



План-схема организации дорожного движения в непосредственной близости от общеобразовательного учреждения с размещением соответствующих технических средств, маршрутов движения детей и расположение парковочных мест:

1. Схема организации дорожного движения ограничена автомобильными дорогами, находящимися в непосредственной близости от общеобразовательного учреждения;

2. На схеме обозначено:

- здание МОУ с указанием территории, принадлежащей непосредственно МОУ, ограждение территории МОУ;

- автомобильные дороги и тротуары;

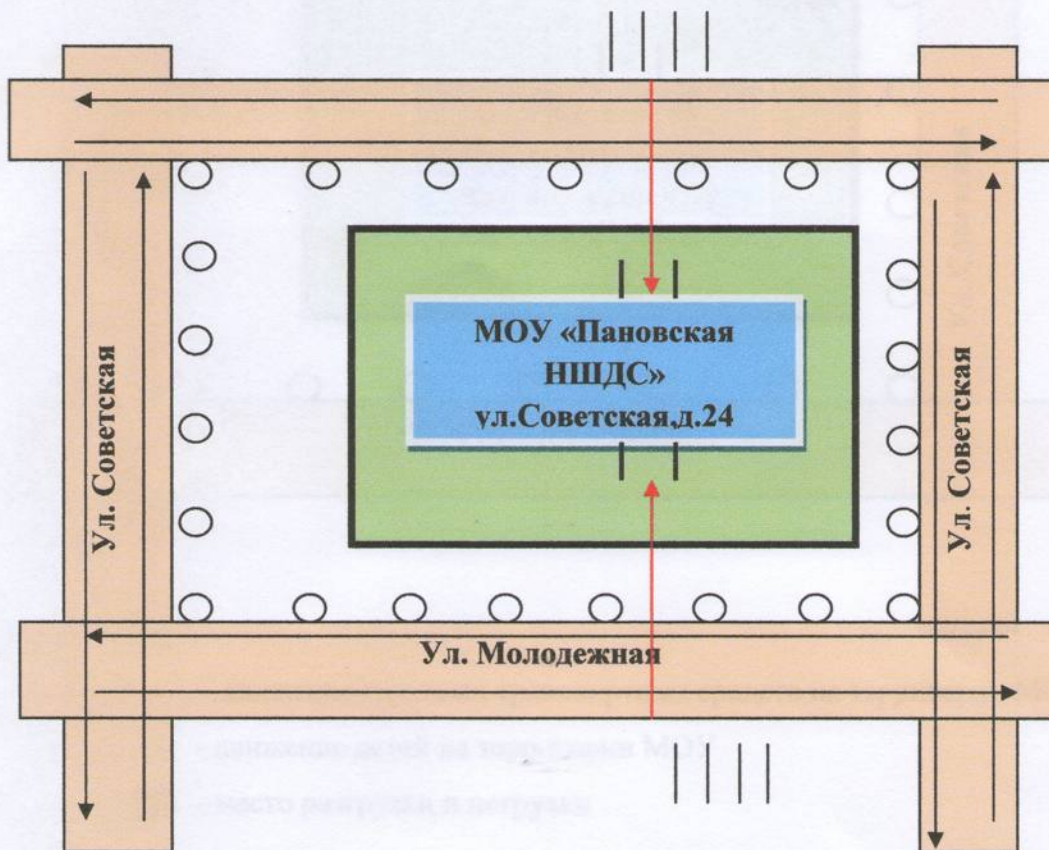
- уличные пешеходные переходы на подходах к МОУ;

- дислокация существующих дорожных знаков и дорожной разметки;

- направление движения транспортных средств по проезжей части;

- направление движения детей;

3. На схеме обозначены парковочные места около МОУ, указано их месторасположение и безопасные маршруты движения детей от парковочных мест к МОУ и обратно.



→ - направление движения транспорта

→ - направление движения детей

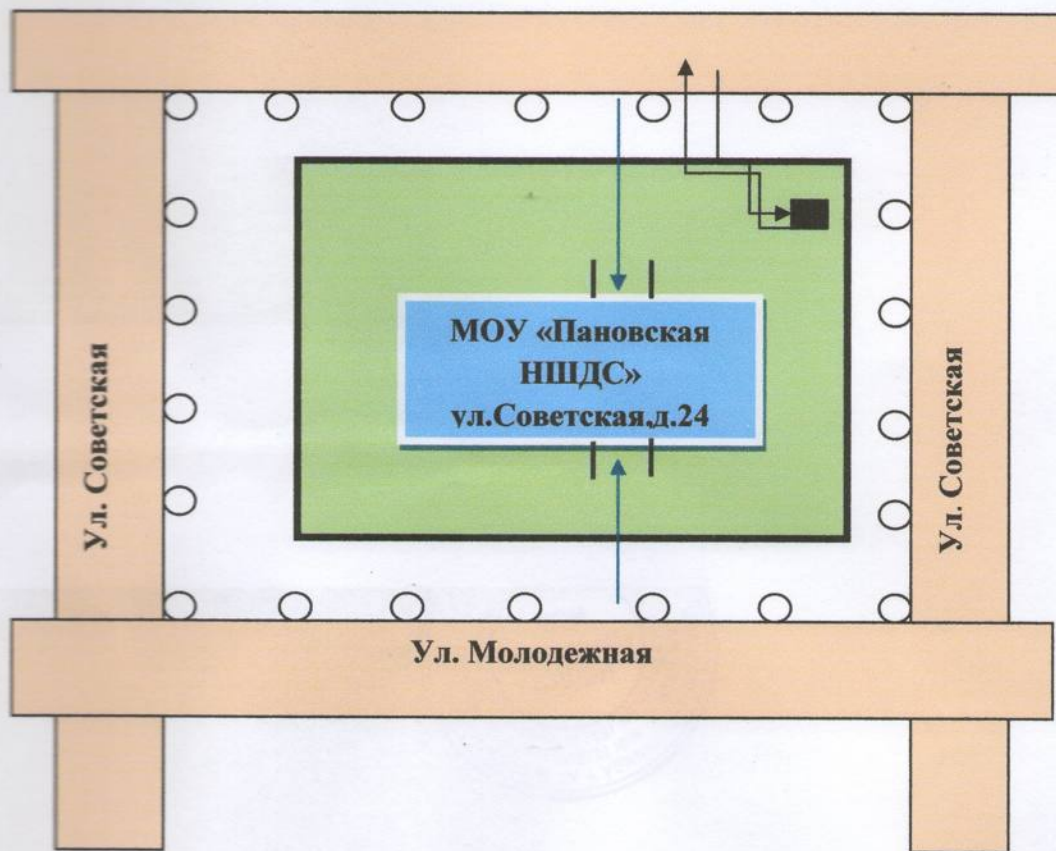
○ ○ ○ - ограждение МОУ

||| - парковочные места

План – схема путей движения транспортных средств к местам разгрузки/погрузки и безопасных путей передвижения детей по территории общеобразовательного учреждения

На схеме указана траектория движения транспортного средства на территории МОУ, в том числе место погрузки/разгрузки, а также безопасный маршрут движения детей во время погрузочно-разгрузочных работ.

В целях обеспечения безопасного движения детей по территории МОУ исключено пересечение пути движения детей и пути движения транспортных средств.



- - движение грузовых транспортных средств на территории МОУ
- - движение детей на территории МОУ
- - место разгрузки и погрузки